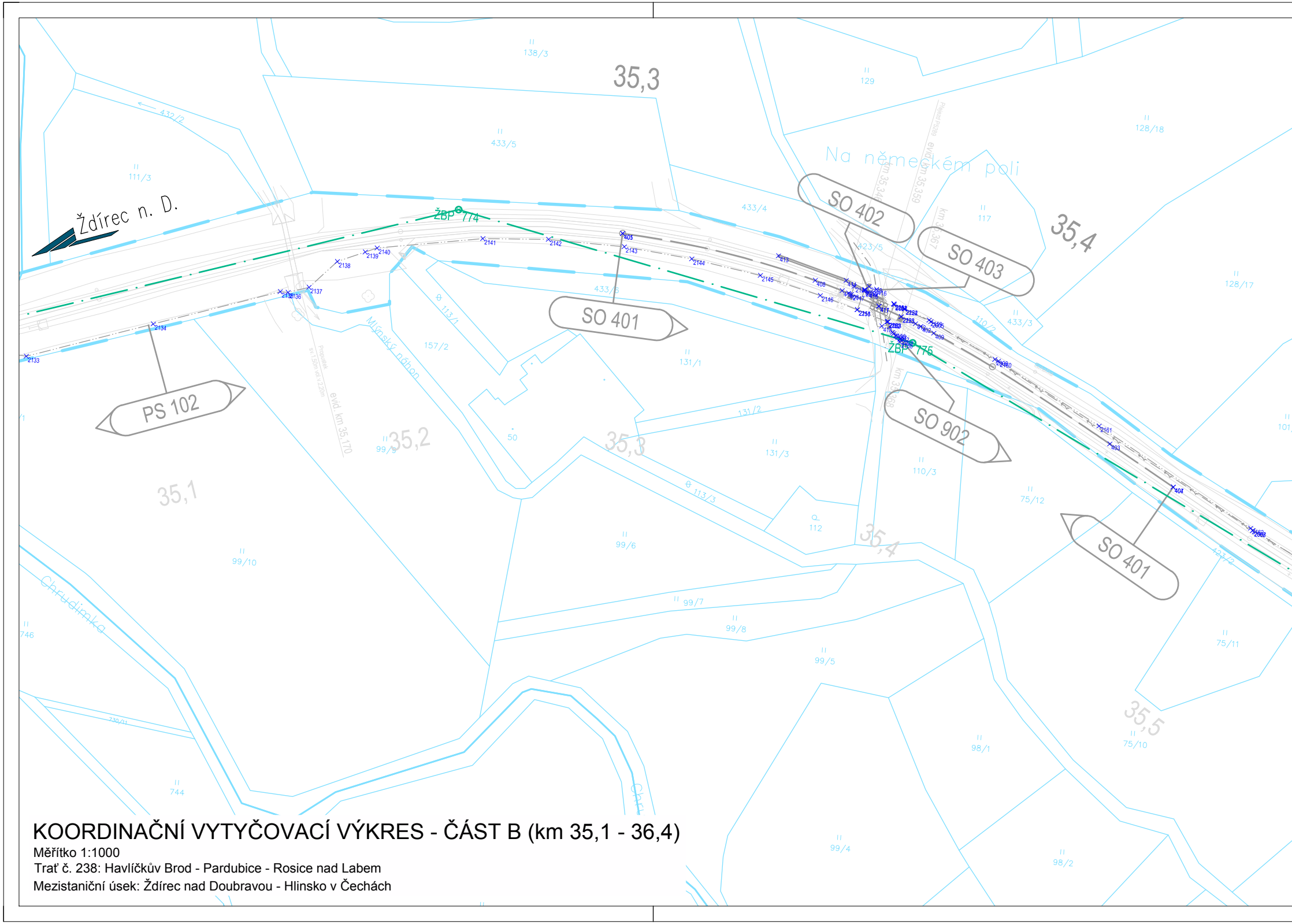
35,3
Žďárec n. D.
ŽBP 774
ŽBP 775
Na německém poli
SO 402
SO 403
35,4
SO 401
PS 102
SO 902
SO 401
35,2
35,1
35,3
35,4
35,5
Mlýnský náhon
Chrudimka
evid. km 35,170
evid. km 35,359
138/3
433/5
111/3
432/2
129
128/18
117
433/4
423/5
128/17
433/5
433/3
157/2
113/1
131/1
110/2
50
131/2
131/3
110/3
75/12
113/3
112
99/9
99/10
99/6
99/7
99/8
99/5
746
744
98/1
75/11
75/10
99/4
98/2
101
433/2

KOORDINAČNÍ VYTYČOVACÍ VÝKRES - ČÁST B (km 35,1 - 36,4)

Měřítko 1:1000
Trať č. 238: Havlíčkův Brod - Pardubice - Rosice nad Labem
Mezistaniční úsek: Žďírec nad Doubravou - Hlinsko v Čechách

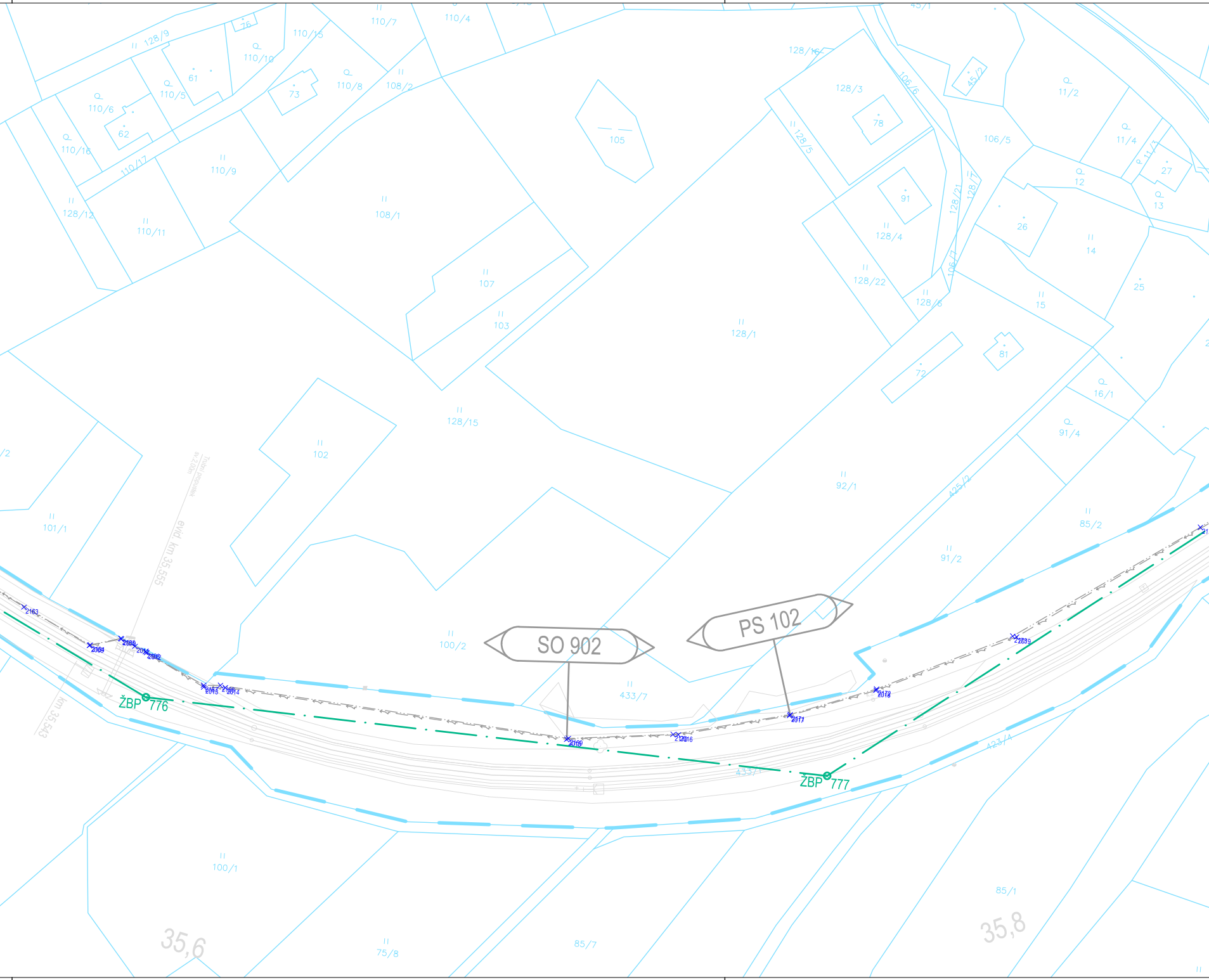
SO 902
PS 102
ŽBP 776
ŽBP 777
Trubní propustek
sv.2,00m
evid. km 35,555
km 35,543
35,6
35,8
128/9
76
110/15
110/7
110/4
45/1
110/10
61
110/6
110/5
73
110/8
108/2
128/16
128/3
106/6
45/2
11/2
62
110/16
105
78
128/5
106/5
11/4
11/1
27
110/17
110/9
12
13
91
128/21
128/7
128/12
110/11
108/1
128/4
26
14
128/22
106/7
128/6
25
107
103
128/1
15
81
72
128/15
16/1
91/4
102
92/1
425/2
101/1
85/2
91/2
100/2
433/7
433/1
423/4
100/1
75/8
85/7
85/1

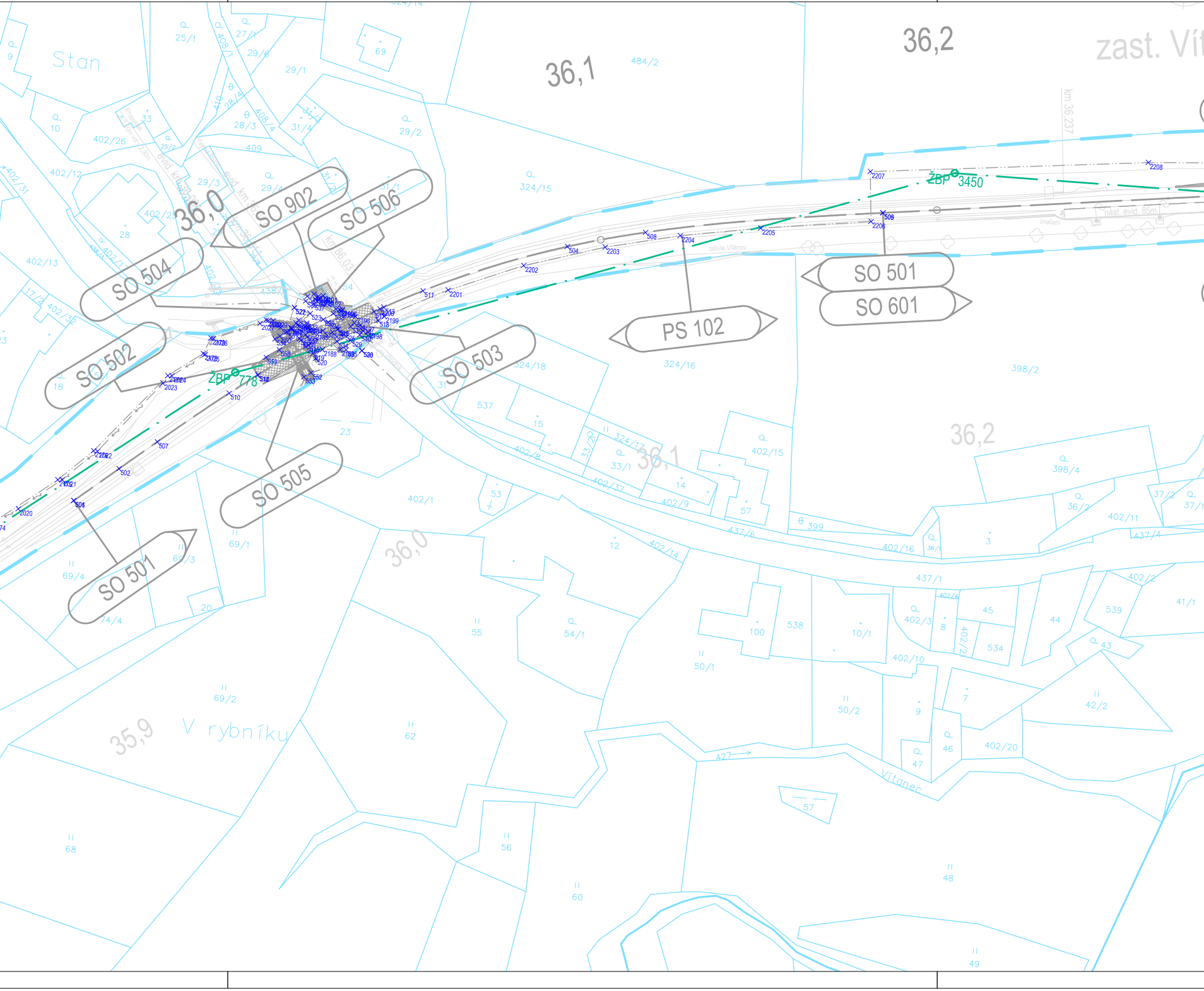
Stan
25/1
27/1
29/6
29/1
69
36,1
484/2
36,2
zast. Ví
km 36,237
9
10
402/26
33
28/3
31/4
29/2
409
402/12
402/31
29/3
29/4
324/15
36,0
SO 902
SO 506
ŽBP 3450
2207
2208
nást. evid. 85m
402/25
28
402/13
SO 504
2204
2205
2206
505
2203
504
2202
tabule Vítánov
17/2
402/32
SO 501
SO 601
PS 102
511
2201
SO 502
18
ŽBP 778
SO 503
324/18
324/16
398/2
510
537
15
36,2
324/17
402/8
33/1
33/2
36,1
402/15
398/4
507
402/37
14
402/9
57
36/2
37/2
37/1
502
2021
2020
SO 505
402/1
53
402/14
12
437/6
399
402/16
402/11
437/4
3
36,0
69/1
69/4
69/3
SO 501
20
74/4
437/1
402/2
55
54/1
100
538
10/1
402/3
402/4
8
402/2
45
44
539
41/1
43
534
50/1
402/10
69/2
35,9
V rybníku
62
50/2
9
7
42/2
46
402/20
427
47
Vitonec
57
68
56
48
60
49

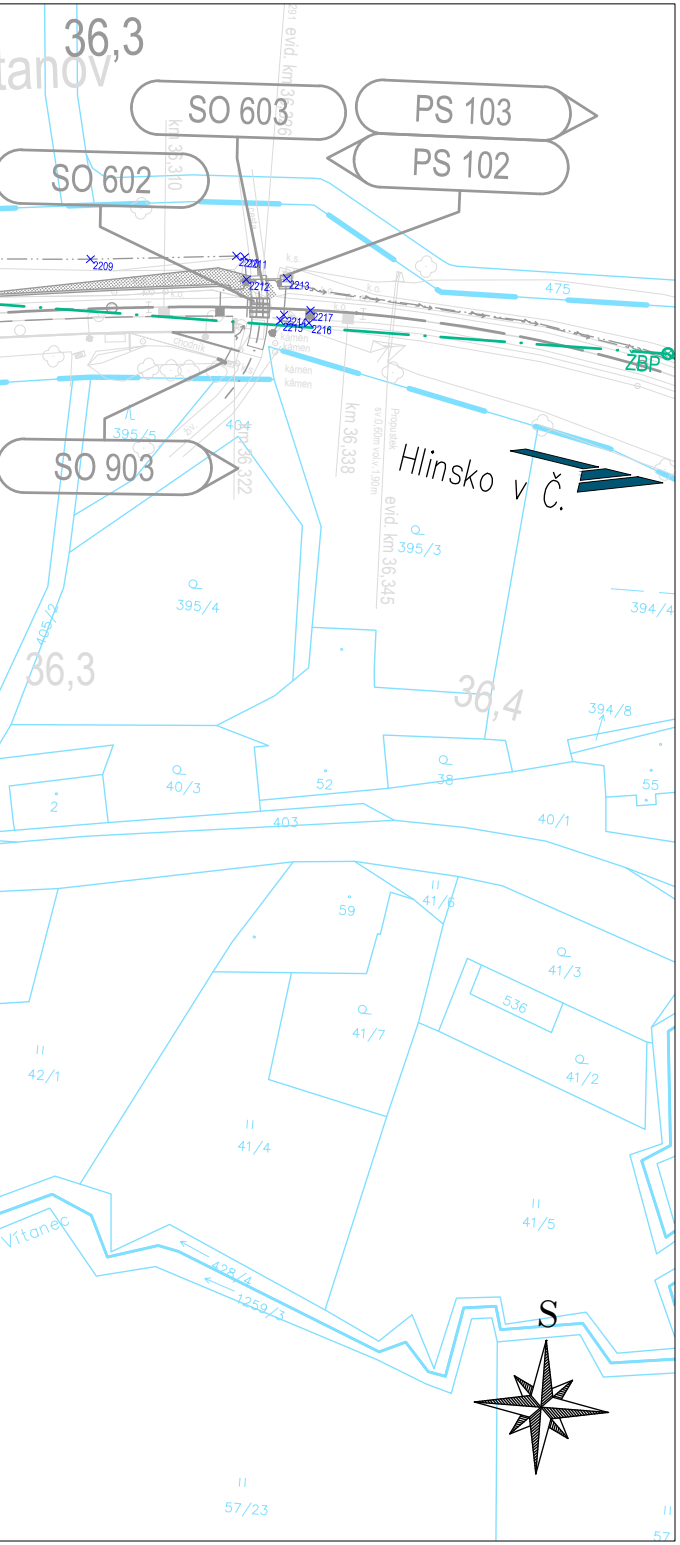
36,3
tanov
SO 603
PS 103
PS 102
SO 602
2209
2210
2211
2212
2213
2214
2215
2216
2217
k.s.
k.o.
chodník
kámen
475
ZBP
km 36,310
evid. km 36,326
km 36,322
km 36,338
evid. km 36,345
Propustek
sv.0,60m vol.v.1,90m
404
395/5
SO 903
Hlinsko v Č.
395/3
395/4
394/4
395/2
36,3
36,4
394/8
40/3
52
38
55
2
403
40/1
59
41/6
41/3
536
41/7
41/2
42/1
41/4
41/5
Vítanec
428/4
1259/3
S
57/23
57

LEGENDA

×123	Vytyčovací body
— · —	Polygon železničního bodového pole
— — —	Hranice drážního pozemku

SOUŘADNICOVÝ SYSTÉM S-JTSK
VÝŠKOVÝ SYSTÉM Bpv
PRO VYTYČENÍ BUDE POUŽITA PLATNÁ A OVĚŘENÁ VYTYČOVACÍ SÍŤ
STAVBY PŘESNOST VYTYČENÍ DLE ČSN 730420-1 a 730420-2

Veškerá práva vyhrazena. Tento výkres a detail je majetkem projektanta a nesmí být použit celý ani z části bez písemného souhlasu.

ZODP. PROJEKTANT	VYPRACOVAL
Ing. Pavel BLÁHA	Bc. Josef CULKA
OVĚŘIL	HIP
Ing. David KOZLÍK	Bc. Josef CULKA
OBEC: Všeradov, Vítanov	KRAJ: Pardubický

GENERÁLNÍ PROJEKTANT

DMC
Havlíčkův Brod s.r.o.
Průmyslová 941
580 01 Havlíčkův Brod
PROJEKTOVÁNÍ INŽENÝRSKÝCH STAVEB
tel.: 724 155 348
e-mail: příjmení@dmchb.cz

INVESTOR: Správa železnic, státní organizace
Dlážděná 1003/7, 110 00 Praha 1

SPRÁVA ŽELEZNIC

ZADAVATEL: Správa železnic, státní organizace
Stavební správa východ
Nerudova 1, 772 58 Olomouc

NÁZEV AKCE:

Rekonstrukce PZZ včetně přejezdové konstrukce v km 36,017 (P5290) a 35,359 (P5289) trati Havlíčkův Brod - Pardubice-Rosice nad Labem

KOORDINAČNÍ VYTYČOVACÍ VÝKRES – ČÁST B

DATUM	02/2020
STUPEŇ PD	DSP
Č. ZAKÁZKY	19041
MĚŘÍTKO	1:1000
ČÁST. DOKUM.	Č. VÝKRESU
I	4.3